

STÁTNÍ POZEMKOVÝ ÚŘAD
Krajský pozemkový úřad pro Plzeňský kraj
nám. Gen. Píky 8

SPU 525319/2015/104/Bal

Česká republika – Státní pozemkový úřad

sídlo: Praha 3, Husinecká 1024/11a, PSČ 130 00

zastoupený Ing. Jiřím Papežem, ředitelem Krajského pozemkového úřadu pro Plzeňský kraj

adresa: nám. Generála Píky 8, 326 00 Plzeň

IČO: 01312774

DIČ: CZ01312774

(dále jen „Státní pozemkový úřad“)

a

Plzeňský kraj

Sídlo: Škroupova 1760/18, 301 00 Plzeň

IČO: 708 90 366

jednající prostřednictvím:

Správa a údržba silnic Plzeňského kraje, p.o.

zapsaná v obch. rejstříku pod sp. zn.: Pr 737 vedenou u Krajského soudu v Plzni

Sídlo: Škroupova 18, 306 13 Plzeň

Statutární orgán: Bc. Pavel Panuška, generální ředitel

IČO: 72053119

DIČ: CZ72053119

číslo smlouvy: 8099/15/SÚSPK-P

E-mail: suspik@suspik.eu

Datová schránka: qbep485

Telefon: +420 377 172 101

Kontaktní osoba: Ing. Romana Rubášová, tel. +420 778 488 375, e-mail: romana.rubasova@suspik.eu

zastoupena Martinem Vítem na základě plné moci č.j. 8033/14/SÚSPK-P ze dne 19.11.2014

(dále jen „stavebník“)

uzavírají dle ust. § 1746 odst. 2 a násl. zák. č. 89/2012 občanského zákoníku, dále ve smyslu příslušného ustanovení zákona č. 183/2006 Sb., o územním plánování a stavebním řádu, ve znění pozdějších předpisů, a podle vyhlášky č. 499/2006 Sb., o dokumentaci staveb, ve znění pozdějších předpisů, tuto:

**SMLOUVU O PRÁVU PROVÉST STAVBU
č. 5/03/2015**

Čl. I

Česká republika je vlastníkem a Státní pozemkový úřad (dále jen „SPÚ“) je ve smyslu zákona č. 503/2012 Sb., o Státním pozemkovém úřadu a o změně některých souvisejících

zákonů, ve znění pozdějších předpisů (dále jen "zákon o SPÚ"), příslušný hospodařit k níže uvedeným pozemkům vedených u Katastrálního úřadu pro Plzeňský kraj Katastrálního pracoviště Klatovy:

obec	kat. území	druh evidence	parcela č.	výměra	dočasný zábor	druh pozemku
Hartmanice	Hartmanice	KN	349/2	8613 m ²	75 m ²	ostatní plocha
Hartmanice	Hartmanice	KN	358/12	1806 m ²	48 m ²	TTP

(dále jen „předmětný pozemek“).

Čl. II

Stavebník má záměr realizovat na pozemku uvedeném v čl. I. této smlouvy stavbu „II/145 a II/190 Průtah Hartmanice“ - umístit, provést stavbu a používat stavbu dle projektové dokumentace na předmětném pozemku.

Státní pozemkový úřad souhlasí se stavbou „II/145 a II/190 Průtah Hartmanice“ a to konkrétně se vstupem na předmětný pozemek za účelem provést stavbu, po jejím dokončení za účelem jejího řádného užívání a provádění oprav a údržby.

Čl. III

Vlastník pozemku souhlasí za podmínky minimalizace nutných zemních prací a následného uvedení pozemku do původního stavu.

Čl. IV

Za podmínek této smlouvy vzniká Stavebníkovi oprávnění zřídit stavbu, vstupovat a vjíždět na předmětné pozemky v souvislosti s realizací stavby. Rozsah stavby je specifikován v příloze, která je nedílnou součástí této smlouvy.

Čl. V

Stavebník se zavazuje, že při umístění zařízení staveniště, přístupové komunikace bude co nejvíce šetřit práva Státního pozemkového úřadu.

Po dokončení stavby specifikované v Čl. II uvede stavebník na vlastní náklady předmětné pozemky do stavu, ve kterém se nacházely ke dni uzavření této smlouvy, a to nejpozději do 30 dnů od vydání kolaudačního souhlasu. O této skutečnosti podá ihned Státnímu pozemkovému úřadu písemnou zprávu.

Vznikne-li Státnímu pozemkovému úřadu majetková újma, způsobená v důsledku umístění zařízení staveniště, přístupové komunikace, stavebník Státnímu pozemkovému úřadu tuto újmu uhradí.

Čl. VI

Státní pozemkový úřad souhlasí s tím, aby ve smyslu ustanovení § 110 zákona č. 183/2006 Sb., o územním plánování a stavebním řádu, ve znění pozdějších předpisů, byla tato smlouva podkladem pro správní řízení a sloužila jako vyjádření souhlasu účastníka řízení.

Čl. VII

Smluvní strany se dohodly, že jakékoliv změny a doplňky této smlouvy jsou možné pouze písemnou formou na základě dohody smluvních stran.

Práva a povinnosti plynoucí z této smlouvy jsou závazné i pro případné právní nástupce smluvních stran.

Čl. VIII

Tato smlouva je vyhotovena ve čtyřech stejnopisech, z nichž každý má platnost originálu. Tři stejnopisy přebírá stavebník a jeden stejnopis je určen pro Státní pozemkový úřad.

Čl. IX

Tato smlouva nabývá platnosti a účinnosti dnem uzavření.

Čl. X

Smluvní strany po přečtení této smlouvy prohlašují, že s jejím obsahem souhlasí a že tato smlouva je shodným projevem jejich vážné a svobodné vůle, a na důkaz toho připojují své podpisy.

V Plzni dne 23.10.2015

V Plzni dne 26.10.2015

za vlastníka

STÁTNÍ POZEMKOVÝ ÚŘAD
Krajský pozemkový úřad pro Plzeňský kraj
nám. Gen. Píky 8

Česká republika – Státní pozemkový úřad
Ing. Jiří Papež, ředitel Krajského pozemkového
úřadu pro Plzeňský kraj

za stavebníka

Správa a údržba silnic
Plzeňského kraje,
příspěvková organizace
Škroupova 18/306 13 Plzeň

IČ: 72053119

14

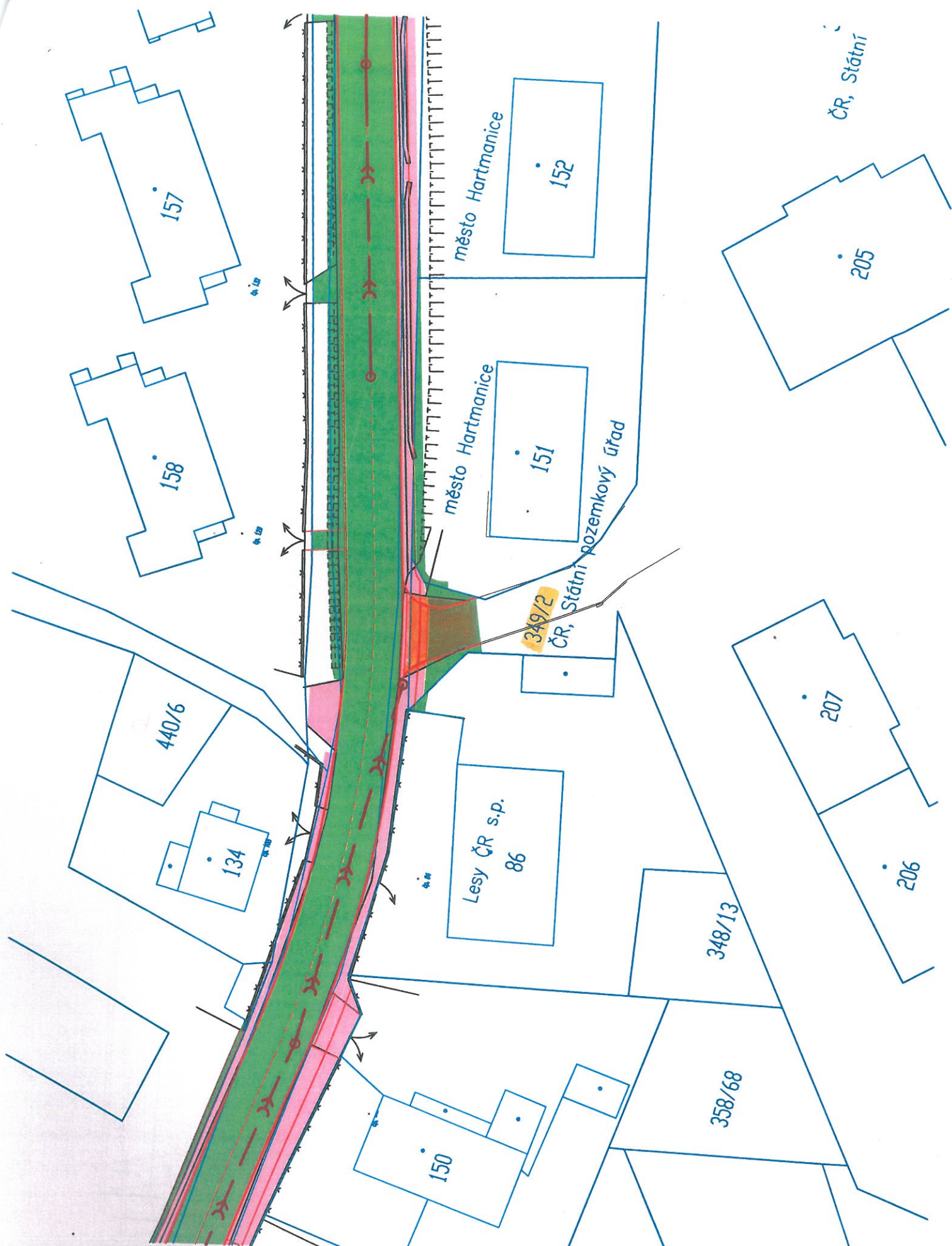
Správa a údržba silnic Plzeňského kraje,
příspěvková organizace
Martin Vít
na základě plné moci č.j. 8033/14/SÚSPK-P
ze dne 19.11.2014

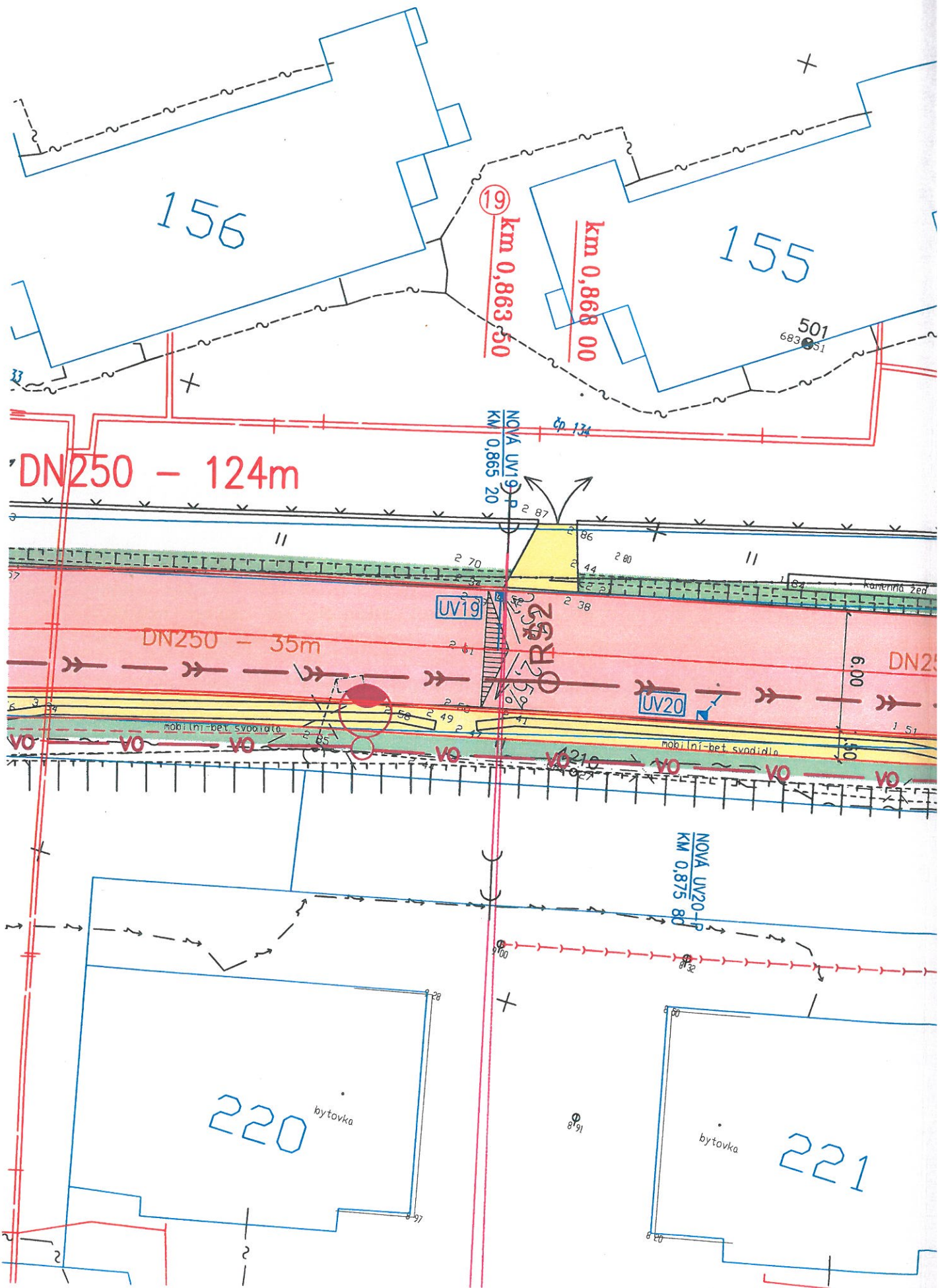
Příloha:

1. Zábor pozemku s p.č. 349/2
2. Zábor pozemku s p.č. 358/12

Za správnost:

Mgr. Ing. Lenka Balínová
Vedoucí oddělení správy





779

434/2 199

20 km 0,890 00

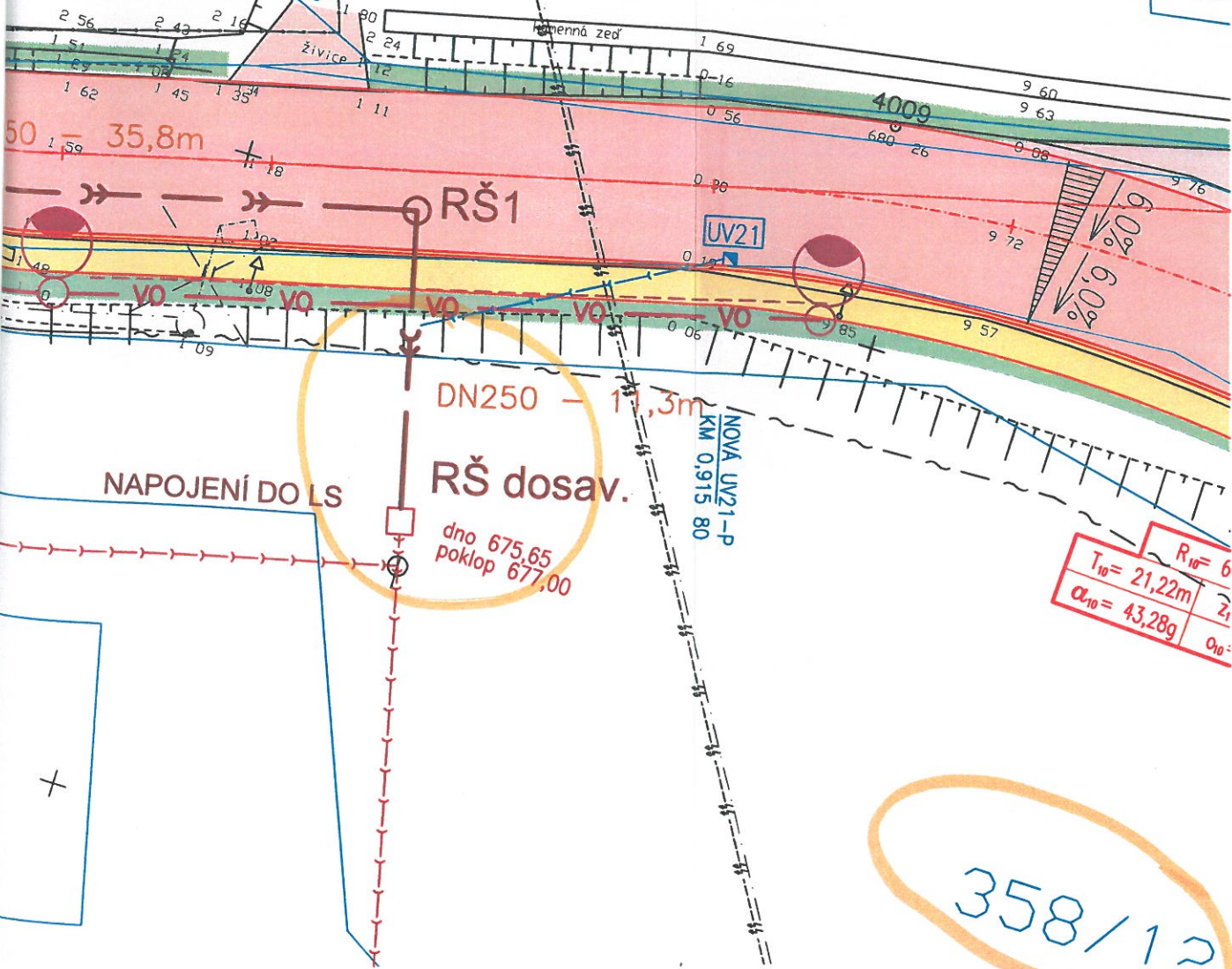
21 km 0,898 00

22 km 0,915 00

23 km 0,926 50

434/13

434



$R_{10} = 6$	z_1
$T_{10} = 21,22m$	z_2
$\alpha_{10} = 43,28g$	α_{10}

358/12